

«СОГЛАСОВАНО»

Совет Шеморданского
сельского поселения
Сабинского муниципального
района РТ



/ Гараев А.Н./

«УТВЕРЖДАЮ»

Заведующий МБДОУ
«Шеморданский детский сад №1
«Экият» Сабинского
муниципального района РТ»



Давыдова Г.Н./

«СОГЛАСОВАНО»

Начальник ОГИБДД ОМВД России
по Сабинскому муниципальному району
капитан полиции



Гаязов М.М. /

ПАСПОРТ

дорожной безопасности

Муниципального бюджетного дошкольного
образовательного учреждения «Шеморданский детский сад
№1 «Экият» Сабинского муниципального района
Республики Татарстан»

2019 год

1. ОБЩИЕ СВЕДЕНИЯ

Муниципальное бюджетное дошкольное образовательное учреждение «Шеморданский детский сад №1 «Экият» Сабинского муниципального района Республики Татарстан»

Тип муниципальное бюджетное дошкольное образовательное учреждение

Юридический адрес: 422050, Республика Татарстан, Сабинский муниципальный район, с.Шемордан, ул.Газовиков, дом 1а.

Фактический адрес: 422050, Республика Татарстан, Сабинский муниципальный район, с.Шемордан, ул.Газовиков, дом 1а.

Руководители Д ОУ:

Заведующий

Давыдова Гульнара Наилевна (84362)32539

(фамилия, имя, отчество)(телефон)

Старший воспитатель Шарипова Эльмира Мазитовна (84362)32539

(фамилия, имя, отчество) (телефон)

Ответственные работники

муниципального органа

образования

Методист по учебным дисциплинам МКУ «Управления образования

Исполнительного комитета Сабинского муниципального района РТ» Ногуманов А.Р.

должность, фамилия, имя, отчество

(84362)2-36-98

(телефон)

Ответственные от Госавтоинспекции:

Ст. Госинспектор ГТН и РАС ОГИБДД ОМВД России

Насибуллин И.Д.

по Сабинскому району

(должность)

(фамилия, имя, отчество)

Ответственные работники

за мероприятия по профилактике

детского травматизма

воспитатели : Шарипова Э.М.

(должность)

(фамилия, имя, отчество)

Гатауллина З.М.

Гошина О.В.

Садыкова В.Р.

Хафизова А.М.

Руководитель или ответственный работник дорожно-эксплуатационной организации, осуществляющей

содержание УДС*

Гараев А.Н. 89172819210

(фамилия, имя, отчество)(телефон)

Руководитель или ответственный работник дорожно-эксплуатационной организации, осуществляющей

содержание ТСОДД

Тимергалиев Н.Н. 884362 32391

(фамилия, имя, отчество)(телефон)

Количество воспитанников

146

Наличие уголка по БДД да, первый этаж фойе

(если имеется, указать место расположения)

Наличие класса по БДД

кабинет по изучению правил дорожного движения

(если имеется, указать место расположения)

Наличие автогородка (площадки) по БДД нет

Наличие автобуса в ОУ нет

(при наличии автобуса)

Владелец автобуса нет

(ОУ, муниципальное образование и др.)

Время работы ДОУ: ежедневно

с 7.00 до 17.30, с 17.30 до 19.00

дежурная группа; в субботные дни

с 7.00 до 17.30ч работает одна

дежурная группа. Выходные дни:

суббота, воскресенье и праздничные

дни.

Телефоны оперативных служб:

1) Экстренный вызов - 112

2) Пожарная служба - 01

3) Полиция - 02

4) Скорая помощь - 03

5) Газовая служба - 04

СОДЕРЖАНИЕ

- I. План -схемы ОУ.
 - 1) район расположения ОУ, пути движения транспортных средств и детей (учеников, обучающихся);
 - 2) организация дорожного движения в непосредственной близости от образовательного учреждения с размещением соответствующих технических средств, маршруты движения детей и расположение парковочных мест;
 - 3) пути движения транспортных средств к местам разгрузки/погрузки и рекомендуемых безопасных путей передвижения детей по территории образовательного учреждения.
- II. Информация об обеспечении безопасности перевозок детей специальным транспортным средством (автобусом).
 - 1) общие сведения;
 - 2) маршрут движения автобуса до ОУ;безопасное расположение остановки автобуса ОУ.
- III. Приложения: План-схема пути движения транспортных средств и детей (обучающихся, воспитанников) при проведении дорожных ремонтно- строительных работ вблизи ОУ.

Схема безопасного маршрута дом-детский сад-дом



План-схемы ДОУ.
План-схема района расположения ДОУ, пути движения транспортных средств и детей.



Рекомендации к составлению план-схемы района расположения образовательной организации

1. Район расположения образовательной организации определяется группой жилых домов, зданий и улично-дорожной сетью с учетом остановок общественного транспорта (выходов из станций метро), центром которого является непосредственно образовательная организация;

2. Территория, указанная на схеме, включает:

образовательная организация;

стадион вне территории образовательной организации, на котором могут проводиться занятия по физической культуре *(при наличии)*;

парк, в котором могут проводиться занятия с детьми на открытом воздухе *(при наличии)*;

спортивно-оздоровительный комплекс *(при наличии)*; жилые дома, в которых проживает большая часть детей (обучающихся) данной образовательной организации; автомобильные дороги и тротуары.

3. На схеме обозначены:

расположение жилых домов, зданий и сооружений;

сеть автомобильных дорог;

пути движения транспортных средств;

пути движения детей (обучающихся, воспитанников) в/из образовательной организации;

опасные участки (места несанкционированных переходов на подходах к образовательному учреждению, места имевших место случаев дорожно-транспортных происшествий с участием детей-пешеходов и детей-велосипедистов);

уличные (наземные - регулируемые / нерегулируемые) и внеуличные (надземные и подземные) пешеходные переходы; названия улиц и нумерация домов.

Схема необходима для общего представления о районе расположения образовательной организации. На схеме обозначены наиболее частые пути движения обучающихся от дома (от отдаленных остановок маршрутных транспортных средств) к образовательному учреждению и обратно.

При исследовании маршрутов движения детей необходимо уделить особое внимание опасным зонам, где дети (обучающиеся, воспитанники) пересекают проезжие части дорог не по пешеходному переходу.

Схема организации дорожного движения в непосредственной близости от образовательного учреждения с размещением соответствующих технических средств, маршруты движения детей и расположения парковочных мест



Рекомендации к составлению схемы организации дорожного движения в непосредственной близости от образовательного учреждения

1. Схема организации дорожного движения ограничена автомобильными дорогами, находящимися в непосредственной близости от образовательного учреждения;

2. На схеме обозначено:

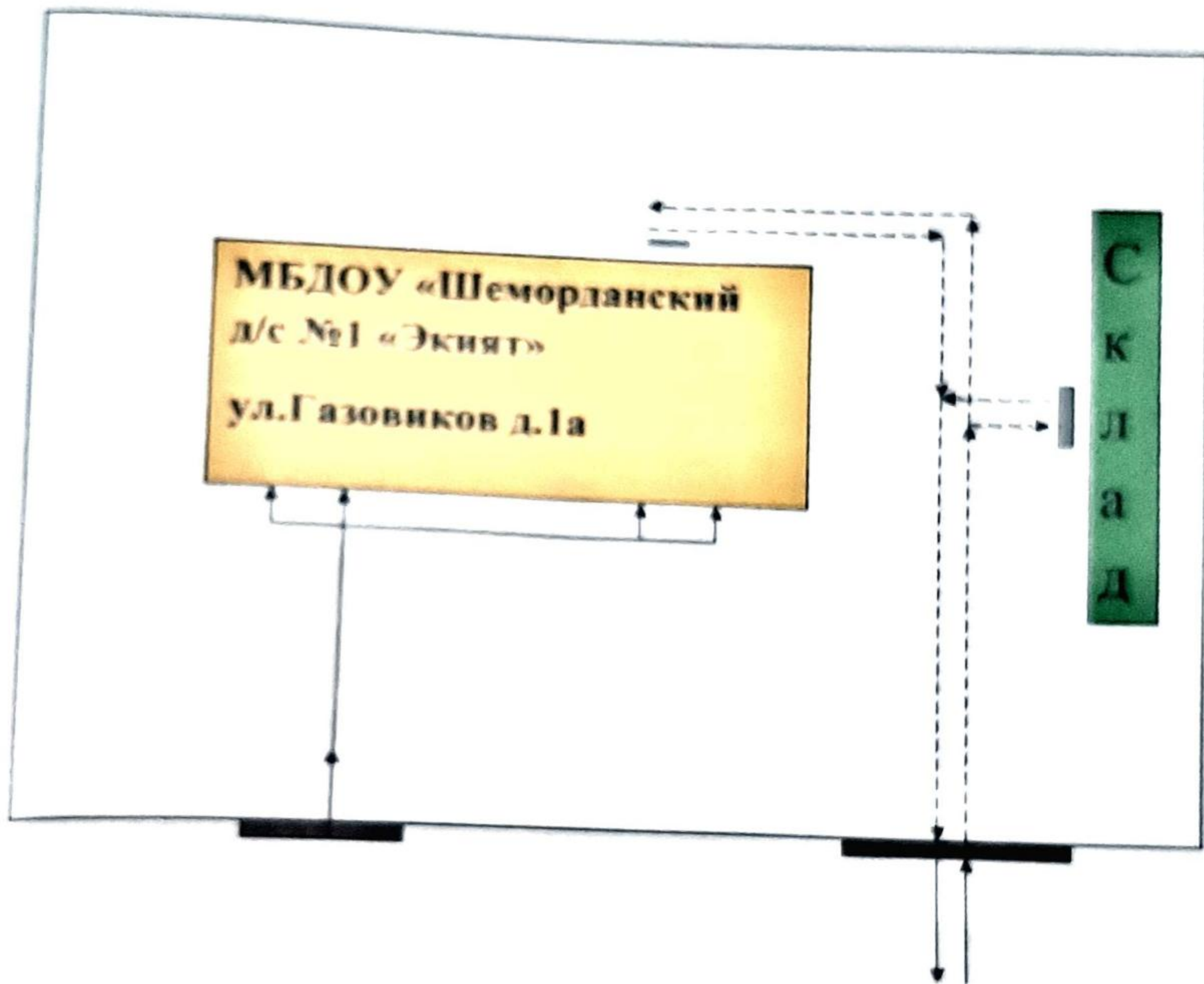
- здание ОУ с указанием территории, принадлежащей непосредственно ОУ (при наличии указать ограждение территории);
- автомобильные дороги и тротуары;
- уличные (наземные - регулируемые / нерегулируемые) и внеуличные (надземные и подземные) пешеходные переходы на подходах к ОУ;
- дислокация существующих дорожных знаков и дорожной разметки;
- другие технические средства организации дорожного движения;
- направление движения транспортных средств по проезжей части;
- направление безопасного маршрута движения детей (учеников, обучающихся);




3. На схеме указано расположение остановок маршрутных транспортных средств и безопасные маршруты движения детей (учеников) от остановочного пункта к ОУ и обратно;

4. При наличии стоянки (парковочных мест) около ОУ, указывается место расположение и безопасные маршруты движения детей (учеников) от парковочных мест к ОУ и обратно.

К схеме (в случае необходимости) должен быть приложен план мероприятий по приведению существующей организации дорожного движения к организации движения, соответствующей нормативным техническим документам, действующим в области дорожного движения, по окончании реализации которого готовится новая схема.

Пути движения транспортных средств к местам разгрузки/погрузки и рекомендуемые пути передвижения детей по территории образовательного учреждения.



- 
 - Въезд/выезд грузовых транспортных средств
- 
 - Движение грузовых транспортных средств по территории ОУ
- 
 - Место разгрузки/погрузки
- 
 - Движение детей на территории ОУ

II. Информация об обеспечении безопасности перевозок детей специальным транспортным средством (автобусом).

(при наличии автобуса)

Общие сведения

Марка _____

Модель _____

Государственный регистрационный знак _____

Год выпуска _____ Количество мест в автобусе _____

Соответствие конструкции требованиям, предъявляемым к школьным автобусам

1. Сведения о водителе автобуса

Фамилия, имя, отчество	Принят на работу	Стаж в категории Э	Дата предстоящего мед. осмотра	Период проведения стажировки	Повышение квалификации	Допущенные нарушения ПДД

2. Организационно-техническое обеспечение

1) Лицо, ответственное, за обеспечение безопасности дорожного движения:

Назначено _____,

Прошло аттестацию

2) Организация проведения предрейсового медицинского осмотра водителя:
осуществляет _____

на основании _____

(Ф.И.О. специалиста)

действительного до _____

3) Организация проведения предрейсового технического осмотра транспортного средства:
осуществляет _____

на основании _____

(Ф.И.О. специалиста)

действительного до _____

4) Дата очередного технического осмотра _____

5) Место стоянки автобуса в нерабочее время _____

меры, исключающие несанкционированное использование _____

3. Сведения о владельце

Юридический адрес владельца _____

Фактический адрес владельца _____

Телефон ответственного лица _____

**Информационная карточка перевозок детей
специальным транспортным средством**

Общие сведения

Марка _____
Модель _____
Государственный регистрационный знак _____
Год выпуска _____ Количество мест в автобусе _____
Соответствие конструкции требованиям, предъявляемым к школьным автобусам _____

1. Сведения о владельце

Владелец _____
(наименование организации)

Юридический адрес владельца _____

Фактический адрес владельца _____

Телефон ответственного лица _____

2. Сведения о водителе автобуса

Фамилия, имя, отчество _____

Принят на работу _____

Стаж вождения категории Б _____

3. Организационно-техническое обеспечение

Лицо, ответственное, за обеспечение безопасности дорожного движения:
назначено _____, прошло
аттестацию _____.

Дата последнего технического осмотра _____

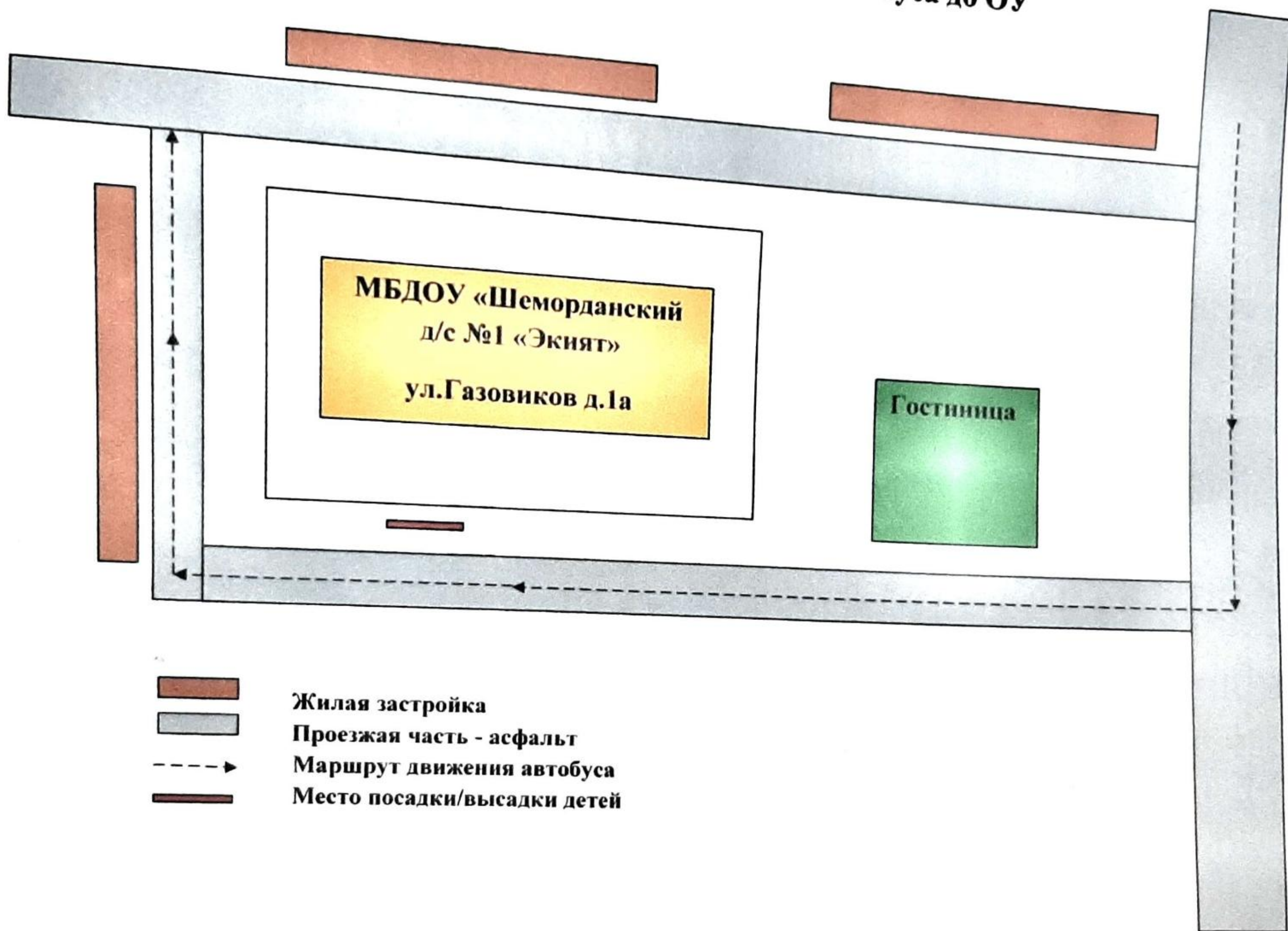
Директор образовательного учреждения
(заведующий ОУ)





_____ (подпись) _____ (Ф.И.О.)

Руководитель организации,
осуществляющей перевозку детей
специальным транспортом
(автобусом)

_____ (подпись) _____ (Ф.И.О.)

Маршрут движения автобуса до ОУ



-  Жилая застройка
-  Проезжая часть - асфальт
-  Маршрут движения автобуса
-  Место посадки/высадки детей

(В случаях, когда осуществляется перевозка детей специальным транспортным средством на экскурсии, спортивные соревнования, в лагеря, к месту сдачи государственной аттестации и единого государственного экзамена, Паспорт безопасности ОУ дополняется схемами маршрута движения специального транспортного средства)

Рекомендации к составлению схемы маршрута движения автобуса ОУ

На схеме указываются населенные пункты, через которые происходит следование автобуса ОУ, оборудованные места остановок для посадки и высадки детей в каждом населенном пункте; непосредственно населенный пункт, где расположено ОУ.

На схеме указан безопасный маршрут следования автобуса ОУ из пункта А в пункт В, а также обозначены:

- жилые дома населенных пунктов;
- здание ОУ;
- автомобильные дороги;
- дислокация существующих дорожных знаков на пути следования автобуса ОУ;
- пешеходные переходы, пересекающие проезжую часть маршрута движения автобуса ОУ;
- другие технические средства организации дорожного движения.

Дополнительно, при наличии трудных (опасных) участков дорог по пути следования автобуса, представляется целесообразным давать их подробное описание с рекомендациями по безопасному преодолению.

Кроме того, рекомендуется дополнять паспорт соответственно фотоматериалами с изображением таких участков, а также с изображением остановочных пунктов и мест ожидания.

В случаях, когда осуществляется перевозка детей специальным транспортным средством на экскурсии, спортивные соревнования, в лагеря, к месту сдачи государственной аттестации и единого государственного экзамена, Паспорт безопасности ОУ дополняется схемами маршрута движения специального транспортного средства.

Безопасное расположение остановки автобуса у ОУ
Рекомендации к составлению схемы расположения остановки автобуса ОУ

На схеме указывается подъезд в оборудованный «карман» или другое оборудованное место для посадки и высадки детей из автобуса ОУ, и дальнейший путь движения автобуса по проезжей части, а также безопасный маршрут движения детей (учеников) от остановки автобуса ОУ.

На схеме обозначено:

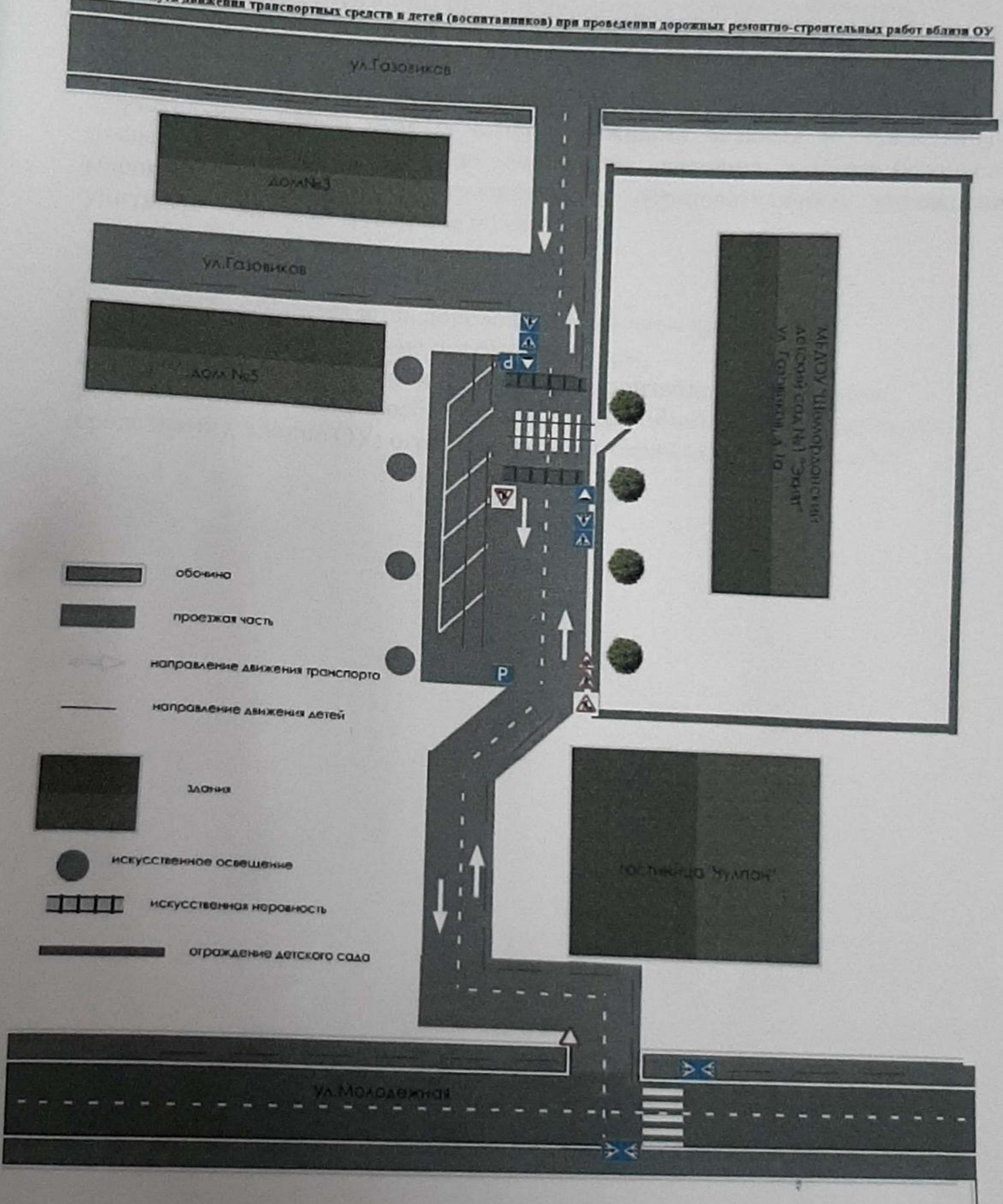
жилые дома района расположения ОУ;

здание ОУ;

ограждение территории ОУ (при наличии);

автомобильные дороги.

План-схема пути движения транспортных средств и детей (воспитанников) при проведении дорожных ремонтно-строительных работ вблизи ОУ



Рекомендации к составлению план -схемы пути движения транспортных средств и детей (учеников) при проведении дорожных ремонтно-строительных работ

На схеме указывается место производства дорожных ремонтно-строительных работ, обустройство дорожными знаками и ограждениями, иными средствами организации дорожного движения, а также безопасный маршрут движения детей (учеников) к образовательному учреждению, учитывая изменение движение по тротуару.

На схеме обозначено:
участок производства дорожных ремонтно-строительных работ; автомобильные дороги; тротуары; альтернативные пути (обходы места производства дорожных ремонтно-строительных работ пешеходами и объезды транспортными средствами); здание ОУ; ограждение территории ОУ (при наличии).

Схема безопасного маршрута дом-детский сад-дом

